



Aplicació per a la introducció de les guies docents

Introducció.....	2
Edició de guies docents.....	3
Processos de la guia docent.....	4
Canvis generals en la interfície	5
Descripció de l'assignatura	6
Competències específiques	7
Competències transversals.....	8
Coneixements	9
Unitats didàctiques.....	11
Distribució.....	13
Avaluació.....	15
Requisits d'assistència	17
Bibliografia.....	18
Resum	20
Validació de la guia	22
Nova guia docent.....	24
Guia docent de procediment abreujat	25



Introducció

El manual pretén ser una ajuda per a introduir continguts de les guies docents mitjançant la nova versió de l'aplicació, ressaltant les diferències respecte de la versió anterior.

La nova versió de l'aplicació està desenvolupada seguint l'estàndard UPV, de manera que resulta més robusta, utilitza l'estil corporatiu i té una interfície més intuïtiva i usable.

Tot seguit, mostrem el diagrama de processos de la generació de les guies docents i posteriorment descriurem cada una de les pantalles de l'aplicació per a introduir continguts.



Edició de guies docents

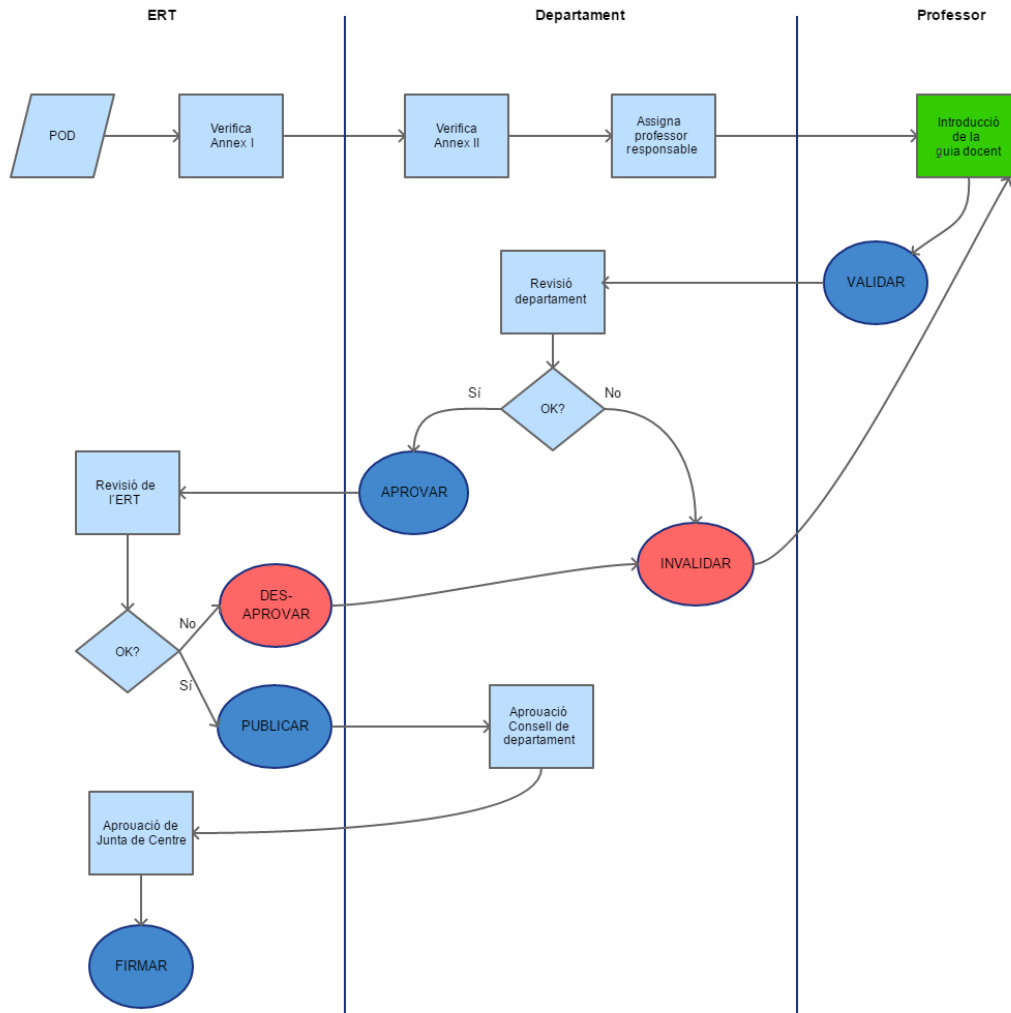
La introducció de la guia docent d'una assignatura en un curs acadèmic té lloc una vegada el departament corresponent ha assignat un professor responsable de la guia.

Una vegada s'obri el període d'introducció de continguts, les guies es troben en **fase d'introducció o incompleta**, i en el moment en què el professor responsable decideix que tot està correcte i prem el botó de validar, la guia passa a l'**estat de validada**.

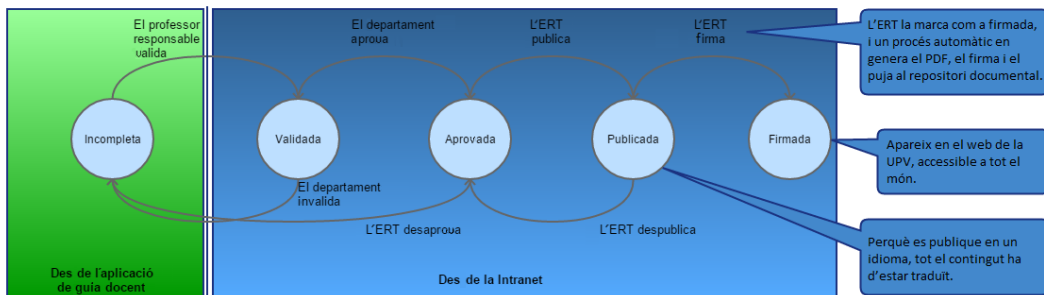
Depenent de qui accedeix i de l'estat en què es troba la guia docent en el curs, l'aplicació permetrà editar el contingut de la guia o no ho permetrà:

Qui accedeix	Estat de la guia	És de procediment abreujat?	Accés a l'aplicació
Professor responsable	En fase d'introducció	Sí	No en permet editar el contingut, únicament validar la guia.
	En fase d'introducció	No	En permet editar el contingut.
	Validada pel professor responsable	Sí/No	Només permet veure'n el resum.
Un altre professor	En fase d'introducció	Sí/No	No s'hi permet l'accés.
	Validada pel professor responsable	Sí/No	Només permet veure'n el resum.

Processos de la guia docent



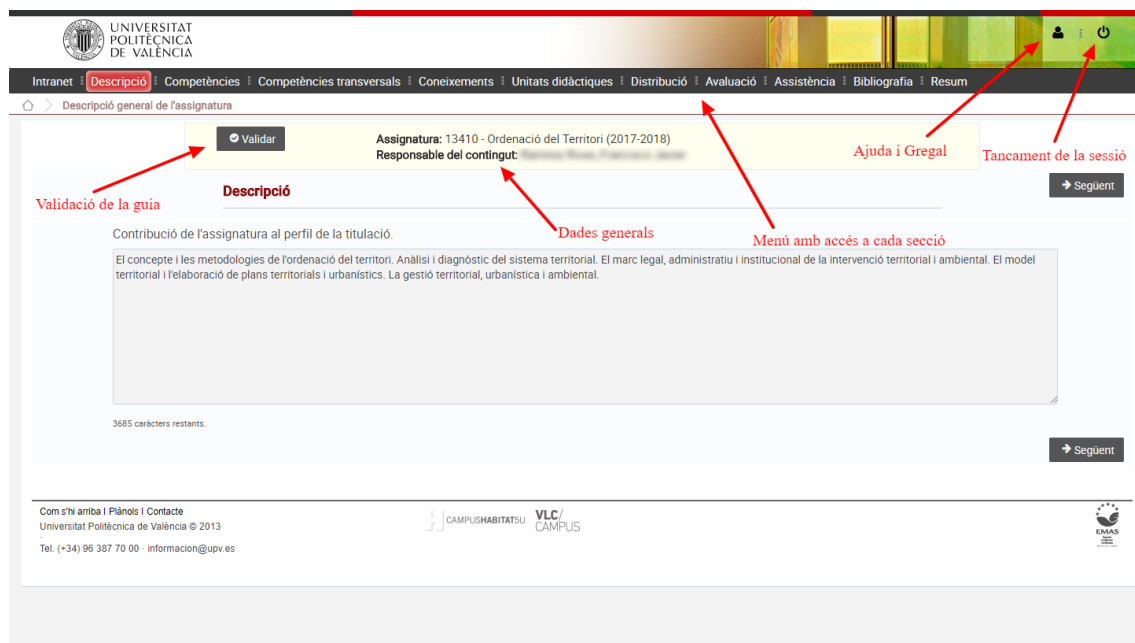
Estats de la guia docent:



Canvis generals en la interfície

Els canvis principals en la interfície d'usuari respecte de la versió anterior de l'aplicació són:

- La disposició del menú, abans era vertical, i estava situat a l'esquerra, i ara passa a ser horitzontal, a la part superior de la pantalla.
- L'edició de contingut és directa, no fa falta prémer un botó per a habilitar l'edició i després acceptar o cancel·lar.
- Els canvis es guarden de manera automàtica, en canviar de pantalla.





Descripció de l'assignatura

Aquesta pantalla presenta dues caixes de text, la primera no és editable i inclou les recomanacions generals introduïdes des de l'aplicació de Verifica.

La segona és una àrea de text lliure, directament editable, on el professor responsable introdueix una descripció breu de la contribució de l'assignatura al perfil de la titulació.

En el moment en què s'abandona la pàgina mitjançant el botó de següent, o en accedir al menú, els canvis fets es guarden.

The screenshot shows the 'Descripció general de l'assignatura' page. At the top, there is a navigation bar with the university logo and a menu: Intranet, Descripció (highlighted), Competències, Competències transversals, Coneixements, Unitats didàctiques, Distribució, Avaluació, Assistència, Bibliografia, Resum. Below the navigation bar, the page title is 'Descripció general de l'assignatura'. A yellow box contains a 'Validar' button, the course name 'Assignatura: 13410 - Ordenació del Territori (2017-2018)', and the responsible professor's name. The main section is titled 'Descripció' and contains a text area with the following text: 'Contribució de l'assignatura al perfil de la titulació. El concepte i les metodologies de l'ordenació del territori. Anàlisi i diagnòstic del sistema territorial. El marc legal, administratiu i institucional de la intervenció territorial i ambiental. El model territorial i l'elaboració de plans territorials i urbanístics. La gestió territorial, urbanística i ambiental.' Below the text area, it indicates '3655 caràcters restants'. There are 'Següent' buttons on the right side of the page. At the bottom, there is a footer with contact information: 'Com s'hi arriba | Plànols | Contacte', 'Universitat Politècnica de València © 2013', 'Tel. (+34) 96 387 70 00 · informacion@upv.es', and logos for 'CAMPUS HABITATZU' and 'VLC/CAMPUS'.



Competències específiques

Aquesta pantalla permet seleccionar de quines competències és punt de control l'assignatura d'entre les pròpies de la titulació.

El professor simplement ha de seleccionar la casella de selecció o *checkbox* corresponent, i en canviar de pàgina mitjançant els botons de navegació («anterior» / «següent») o mitjançant el menú, els canvis es fan permanents.

UNIVERSITAT POLITÈCNICA DE VALÈNCIA

Intranet | Descripció | **Competències** | Competències transversals | Coneixements | Unitats didàctiques | Distribució | Avaluació | Assistència | Bibliografia | Resum

Competències

Validar

Assignatura: 13410 - Ordenació del Territori (2017-2018)
Responsable del contingut:

Anterior

Competències

Següent

Seleccioneu les competències que es treballen en l'assignatura indicant si són punts de control.

Titulació

Grau en Ciències Ambientals

Competències	Es treballa / Punt de control
44(E) Formular i aplicar els aspectes ambientals en la elaboració dels instruments d'ordenació territorial, urbanística i paisatgística.	<input checked="" type="checkbox"/>

Anterior

Següent

Com s'hi arriba | Plànols | Contacte
Universitat Politècnica de València © 2013
Tel. (+34) 96 387 70 00 · informacion@upv.es

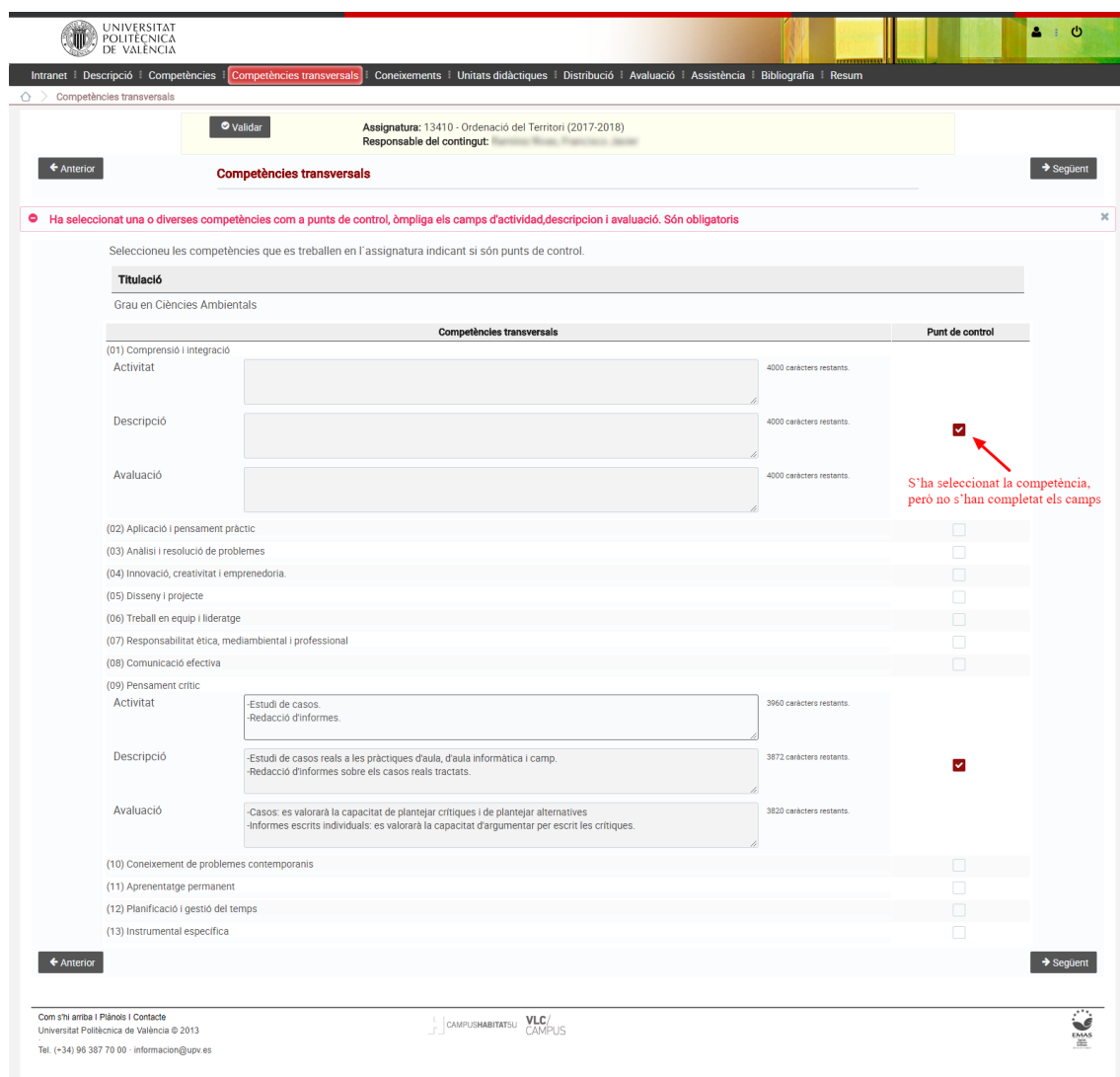
CAMPUS HABITATSI VLC / CAMPUS

EMAS

Competències transversals

Aquesta pantalla permet introduir les competències transversals de les quals l'assignatura és punt de control, per a fer-ho s'ha de marcar la casella de selecció o *checkbox* corresponent, i completar els camps d'activitat, descripció i avaluació.

Si algun dels camps està en blanc, no ens deixarà continuar. Per a guardar els canvis i poder seguir, s'han de completar els camps esmentats associats a cada competència que estiga seleccionada.



UNIVERSITAT POLITÈCNICA DE VALÈNCIA

Intranet | Descripció | Competències | **Competències transversals** | Coneixements | Unitats didàctiques | Distribució | Avaluació | Assistència | Bibliografia | Resum

Validar Assignatura: 13410 - Ordenació del Territori (2017-2018)
Responsable del contingut: [Nom i Cognom]

Anterior **Competències transversals** Següent

Ha seleccionat una o diverses competències com a punts de control, òmpliga els camps d'activitat, descripció i avaluació. Són obligatoris

Seleccioneu les competències que es treballen en l'assignatura indicant si són punts de control.

Titulació		Competències transversals	Punt de control
Grau en Ciències Ambientals			
(01) Comprensió i integració			
Activitat	4000 caràcters restants		
Descripció	4000 caràcters restants		<input checked="" type="checkbox"/>
Avaluació	4000 caràcters restants		
(02) Aplicació i pensament pràctic			<input type="checkbox"/>
(03) Anàlisi i resolució de problemes			<input type="checkbox"/>
(04) Innovació, creativitat i emprenedoria			<input type="checkbox"/>
(05) Disseny i projecte			<input type="checkbox"/>
(06) Treball en equip i lideratge			<input type="checkbox"/>
(07) Responsabilitat ètica, mediambiental i professional			<input type="checkbox"/>
(08) Comunicació efectiva			<input type="checkbox"/>
(09) Pensament crític			
Activitat	3960 caràcters restants		
Descripció	3872 caràcters restants		<input checked="" type="checkbox"/>
Avaluació	3820 caràcters restants		
(10) Coneixement de problemes contemporanis			<input type="checkbox"/>
(11) Aprenentatge permanent			<input type="checkbox"/>
(12) Planificació i gestió del temps			<input type="checkbox"/>
(13) Instrumental específica			<input type="checkbox"/>

Anterior Següent

Com s'hi arriba | Plànols | Contacte
Universitat Politècnica de València © 2013
Tel. (+34) 96 387 70 00 - informacion@upv.es

CAMPUS HABITATSU VLC/CAMPUS

EMAS



Coneixements

Aquesta pantalla permet introduir les assignatures que és recomanable haver cursat prèviament o cursar de manera simultània per a l'aprenentatge de l'assignatura.

La informació es presenta en tres apartats, un per als coneixements previs, un altre per als simultanis i, finalment, hi ha una caixa de text lliure (opcional) per a introduir informació addicional.

Per a introduir una assignatura nova, hem de prémer en el botó «+» que apareix en l'encapçalament de la taula corresponent.

Per a eliminar una assignatura com a coneixement previ o simultani, hem de prémer el botó amb una «X», i abans de fer-ho, ens demanarà confirmació.

La selecció d'assignatures es fa mitjançant una finestra emergent. Aquest quadre de diàleg ens permet cercar assignatures entre les de la titulació filtrant per codi i nom.

N'hi ha prou d'introduir part del nom o codi perquè mostre els resultats coincidents, si no introduïm res en les caixes del filtre, es mostraran totes les assignatures de la titulació que no s'han seleccionat.

Si una assignatura ja s'ha seleccionat com a coneixement previ o simultani, no es mostrarà de nou en fer la cerca.

En el moment en què s'afig o s'elimina una assignatura, es guarda sense necessitat de prémer els botons o el menú per a abandonar la pàgina, mentre que els canvis en la informació addicional es guardaran quan passem a una altra secció mitjançant els botons de navegació o directament mitjançant el menú.

UNIVERSITAT POLITÈCNICA DE VALÈNCIA

Intranet | Descripció | Competències | Competències transversals | **Coneixements** | Unitats didàctiques | Distribució | Avaluació | Assistència | Bibliografia | Resum

Coneixements recomanats

Validar Assignatura: 13410 - Ordenació del Territori (2017-2018)
Responsable del contingut: [Nom del responsable]

Anterior **Coneixements** Següent

Seleccioneu les assignatures que considereu recomanable haver cursat prèviament o cursar al mateix temps per a l'aprenentatge de l'assignatura

Titulació
Grau en Ciències Ambientals

Coneixements previs		
10074 - Medi ambient i Societat		x
10075 - Economia i política ambiental		x
10076 - Dret ambiental i administració pública		x
10090 - Cartografia, SIG i Teledetecció		x

Coneixements simultanis		
10083 - Elaboració i gestió de plans i projectes		x
12893 - Gestió i Conservació de Recursos Biològics		x
12894 - Gestió d'Espais Naturals i Desenvolupament Rural		x

Informació adicional

4000 caràcters restants.

Anterior Següent

Com s'hi arriba | Plànols | Contacte
Universitat Politècnica de València © 2013
Tel. (+34) 96 387 70 00 - informacion@upv.es

CAMPUS HABITATSU VLC/CAMPUS EMAS

S'ha de prémer per a introduir una assignatura nova com a coneixement previ

S'ha de prémer per a eliminar l'assignatura com a coneixement previ

UNIVERSITAT POLITÈCNICA DE VALÈNCIA

Intranet | Descripció | Competències | Competències transversals | **Coneixements** | Unitats didàctiques | Distribució | Avaluació | Assistència | Bibliografia | Resum

Coneixements recomanats

Validar **Coneixements recomanats: cerca d'assignatures**

Anterior **Conex** Següent

Seleccioneu les assignatures

Titulació
Grau en Ciències Ambientals

Codi	Assignatura	
10107	Técnicas avanzadas en GIS	
10108	Técnicas cualitativas de investigación socio-ambie	
14063	Intercultural Communication	

Informació adicional

4000 caràcters restants.

Anterior Següent

Com s'hi arriba | Plànols | Contacte
Universitat Politècnica de València © 2013
Tel. (+34) 96 387 70 00 - informacion@upv.es

CAMPUS HABITATSU VLC/CAMPUS EMAS

Introducció de patró de cerca en codi o nom de l'assignatura

Assignatures trobades

Unitats didàctiques

Aquesta pantalla permet introduir el temari de les assignatures, estructurat en unitats didàctiques i els temes de cada una (amb un únic nivell).

Tenim un botó a l'encapçalament de la taula principal per a afegir unitats temàtiques, i després, per a cada una de les unitats i dels seus temes, tindrem una sèrie d'opcions que ens permetran eliminar, editar (canviar de nom) i ordenar (pujar o baixar en la llista).

Validar Assignatura: 13410 - Ordenació del Territori (2017-2018)
Responsable del contingut: [Nom del responsable]

Anterior Unitats didàctiques Següent

Seleccioneu i structureu els continguts de l'assignatura en unitats didàctiques. Cada unitat didàctica pot, al seu torn, desglossar-se en temes.

Unitat didàctica / Tema	Unitat didàctica	Tema	
1. INTRODUCCIÓ A L'ORDENACIÓ DEL TERRITORI: OBJECTIUS, CONCEPTES, MÈTODES I COMPONENTS.	Unitat didàctica		↓ ↕ + x
2. ANÀLISI I DIAGNÒSTIC DEL SISTEMA TERRITORIAL	Unitat didàctica		↑ ↕ + x
1. La Infraestructura Verda del Territori.	Tema		↓ ↕ x
2. La valoració del medi físic i natural: l'aptitud territorial als usos urbanístics	Tema		↑ ↕ x
3. L'estudi de la població i el sistema de ciutats	Tema		↑ ↕ x
4. El sistema econòmic i la xarxa de connexió: estructura productiva, infraestructures i equipaments.	Tema		↑ ↕ x
5. El marc legal i institucional: l'organització administrativa i les afeccions territorials.	Tema		↑ ↕ x
3. EL PROCÉS DE PLANIFICACIÓ: EL MODEL TERRITORIAL I L'ELABORACIÓ DE PLANS I PROGRAMES	Unitat didàctica		↑ ↕ + x
1. Els instruments d'ordenació del territori.	Tema		↓ ↕ x
2. Els plans urbanístics.	Tema		↑ ↕ x
3. La planificació sectorial.	Tema		↑ ↕ x
4. El model territorial: la imatge objectiu	Tema		↑ ↕ x
5. La classificació i qualificació urbanística. El Règim del Sòl No Urbanitzable.	Tema		↑ ↕ x
4. LA GESTIÓ TERRITORIAL I URBANÍSTICA.	Unitat didàctica		↑ ↕ + x
1. L'organització territorial en Espanya. La distribució de competències.	Tema		↓ ↕ x
2. Estàndards urbanístics i normalització de determinacions urbanístiques.	Tema		↑ ↕ x
3. Programació i execució de l'actuació urbanística.	Tema		↑ ↕ x
4. La gestió urbanística municipal.	Tema		↑ ↕ x
5. La disciplina urbanística municipal.	Tema		↑ ↕ x

Anterior Següent

Com s'hi arriba | Plànols | Contacte
Universitat Politècnica de València © 2013
Tel. (+34) 96 387 70 00 - informacion@upv.es

CAMPUS HABITATSU VLC/CAMPUS



UNIVERSITAT POLITÈCNICA DE VALÈNCIA

Intranet | Descripció | Competències | Competències transversals | Coneixements | **Unitats didàctiques** | Distribució | Avaluació | Assistència | Bibliografia | Resum

Unitats didàctiques

Validar

Assignatura: 13410 - Ordenació del Territori (2017-2018)
Responsable del contingut: *Antonio José Fernández López*

Anterior

Unitats didàctiques

Següent

Seleccioneu i estructureu els continguts de l'assignatura en unitats didàctiques. Cada unitat didàctica pot, al seu torn, desglossar-se en temes.

	Tema	
1. INTRODUCCIÓ A L'ORDENACIÓ DEL TERRITORI		+
2. ANÀLISI I DIAGNÒSTIC DEL TERRITORI		↓ ↕ + x
1. La infraestructura Verda del Territori	Introduiu el nom del tema La Infraestructura Verda del Territori.	↓ ↕ x
2. La valoració del medi físic i ambiental		↑ ↕ x
3. L'estudi de la població i el desenvolupament territorial		↑ ↕ x
4. El sistema econòmic i la xarxa de connexió: estructura productiva, infraestructures i equipaments.	Tema	↑ ↕ x
5. El marc legal i institucional: l'organització administrativa i les afeccions territorials.	Tema	↑ ↕ x
3. EL PROCÉS DE PLANIFICACIÓ: EL MODEL TERRITORIAL I L'ELABORACIÓ DE PLANS I PROGRAMES	Unitat didàctica	↑ ↕ + x
1. Els instruments d'ordenació del territori.	Tema	↓ ↕ x
2. Els plans urbanístics.	Tema	↑ ↕ x
3. La planificació sectorial.	Tema	↑ ↕ x
4. El model territorial: la imatge objectiu	Tema	↑ ↕ x



Distribució

Aquesta pantalla permet introduir la distribució temporal de cada una de les unitats didàctiques especificades prèviament en la secció corresponent de la guia.

Es presenta d'una banda una taula amb les unitats didàctiques i les activitats per a especificar el nombre d'hores en cada cas, i de l'altra, tindrem una caixa de text lliure opcional per a introduir informació addicional.

Els tipus d'activitats són:

- Teoria seminari (TS): editable
- Teoria d'aula (TA): editable
- Pràctiques de laboratori (PL): editable
- Pràctiques d'aula (PA): editable
- Activitats d'avaluació (AVA): editable
- Treball presencial (TP): no editable, suma dels anteriors, $TP = TS + TA + PL + PA + AVA$
- Treball no presencial (TNP): editable

Hi ha una sèrie de valors que vénen predefinits i no es poden canviar, mentre que altres, els ha d'introduir el professor responsable de manera que quadren els totals.

La suma d'hores de cada activitat ha de coincidir amb l'especificada en el POD.

I al final, la suma d'hores de treball presencial i el no presencial ha d'estar compresa entre 2,5 i 3 vegades les hores especificades en el POD.

En aquesta pantalla, els canvis es guarden en el moment i es validen abans de continuar, marcant en roig si es detecta algun error, però es permet abandonar la pàgina i seguir amb la introducció de la guia.

UNIVERSITAT POLITÈCNICA DE VALÈNCIA

Intranet | Descripció | Competències | Competències transversals | Coneixements | Unitats didàctiques | **Distribució** | Avaluació | Assistència | Bibliografia | Resum

Distribució

Validar Assignatura: 13410 - Ordenació del Territori (2017-2018) Responsable del contingut: [Redacted]

Anterior Següent

Indiqueu la distribució temporal de cada una de les unitats didàctiques al llarg del curs.

Unitats didàctiques	TA	PI	PC	EVA	Treball presencial	Treball no presencial	
1. INTRODUCCIÓ A L'ORDENACIÓ DEL TERRITORI: OBJECTIUS, CONCEPTES, MÈTODES I COMPONENTS.	2,00	0,00	0,00	0,00	2,00	5,00	
2. ANÀLISI I DIAGNÒSTIC DEL SISTEMA TERRITORIAL	14,00	10,00	0,00	1,00	25,00	40,00	
3. EL PROCÉS DE PLANIFICACIÓ: EL MODEL TERRITORIAL I L'ELABORACIÓ DE PLANS I PROGRAMES	14,00	6,00	4,00	1,00	25,00	40,00	
4. LA GESTIÓ TERRITORIAL I URBANÍSTICA.	10,00	0,00	0,00	1,00	11,00	25,00	
Han de coincidir	Total d'hores:	40,00	16,00	4,00	3,00	63,00	110,00
	Hores POD:	40,00	16,00	4,00			
Mínim hores	150,00	Total d'hores	173,00	Màxim hores	180,00		

Informació adicional

Total d'hores POD × 2,5

Total d'hores (treball presencial + treball no presencial)

Total d'hores POD × 3

Suma d'hores de treball presencial

4000 caràcters restants.

Anterior Següent

Com s'hi arriba | Plànols | Contacte
 Universitat Politècnica de València © 2013
 Tel. (+34) 96 387 70 00 - informacion@upv.es

UNIVERSITAT POLITÈCNICA DE VALÈNCIA

Intranet | Descripció | Competències | Competències transversals | Coneixements | Unitats didàctiques | **Distribució** | Avaluació | Assistència | Bibliografia | Resum

Distribució

Validar Assignatura: 13410 - Ordenació del Territori (2017-2018) Responsable del contingut: [Redacted]

Anterior Següent

Indiqueu la distribució temporal de cada una de les unitats didàctiques al llarg del curs.

Unitats didàctiques	TA	PI	PC	EVA	Treball presencial	Treball no presencial	
1. INTRODUCCIÓ A L'ORDENACIÓ DEL TERRITORI: OBJECTIUS, CONCEPTES, MÈTODES I COMPONENTS.	10,00	0,00	0,00	0,00	10,00	5,00	
2. ANÀLISI I DIAGNÒSTIC DEL SISTEMA TERRITORIAL	14,00	10,00	0,00	1,00	25,00	40,00	
3. EL PROCÉS DE PLANIFICACIÓ: EL MODEL TERRITORIAL I L'ELABORACIÓ DE PLANS I PROGRAMES	14,00	6,00	4,00	1,00	25,00	40,00	
4. LA GESTIÓ TERRITORIAL I URBANÍSTICA.	10,00	0,00	0,00	1,00	11,00	25,00	
Error, no coincideix amb el que s'especifica en POD	Total d'hores:	48,00	16,00	4,00	3,00	71,00	110,00
	Hores POD:	40,00	16,00	4,00			
Mínim hores	150,00	Total d'hores	181,00	Màxim hores	180,00		

Informació adicional

Error, se sobrepassa el màxim d'hores

4000 caràcters restants.

Anterior Següent

Com s'hi arriba | Plànols | Contacte
 Universitat Politècnica de València © 2013
 Tel. (+34) 96 387 70 00 - informacion@upv.es

Avaluació

Aquesta pantalla ens permet especificar les tècniques que s'utilitzaran per a avaluar el procés i els resultats d'aprenentatge de l'assignatura.

Es divideix en tres apartats, un text lliure no editable amb les recomanacions generals per al sistema d'avaluació (introduïdes des de l'aplicació de Verifica), una llista amb les tècniques d'avaluació que podem seleccionar, amb el nombre d'actes i el pes especificats, i finalment una caixa de text lliure opcional que el professor pot editar.

The screenshot shows the 'Avaluació' (Evaluation) configuration page for the subject '13410 - Ordenació del Territori (2017-2018)'. The page is divided into three main sections:

- Recomanacions generals per al sistema d'avaluació:** A list of general guidelines for the evaluation system, such as including the weight of each test and the number of tests.
- Selecció de tècniques d'avaluació:** A table where the user can select evaluation techniques and specify their quantity and weight.
- Informació addicional:** A text area for providing additional information about the evaluation method and recovery procedures.

Tècniques d'avaluació	Quantitat	Pes
Examen oral	0	0,00%
Prova escrita de resposta oberta	3	45,00%
Proves objectives (tipus test)	0	0,00%
Mapa conceptual	0	0,00%
Treball acadèmic	0	0,00%
Preguntes del minut	0	0,00%
Diari	0	0,00%
Portafolis	0	0,00%
Projecte	3	30,00%
Cas	4	25,00%
Observació	0	0,00%
Coavaluació	0	0,00%
Autoavaluació	0	0,00%

En aquest cas, el total de pesos no pot superar el 100%, i en cas de fer-ho, es mostra un missatge i no ens deixa continuar.

El total de pesos de totes les tècniques d'avaluació no ha de superar el 100%, actualment és de (0)%

Recomanacions generals per al sistema d'avaluació

- Se debe incluir el peso de cada prueba de evaluación y el número de pruebas (ninguna superior al 40% de la nota total de la asignatura)
- Especificar aproximadamente cuándo se hará cada prueba de evaluación (al acabar cada tema, la semana X del semestre etc.)
- Especificar el procedimiento de recuperación de pruebas o actos de evaluación. Todas aquellas pruebas con más de un 20% de peso necesariamente tienen que tener una prueba de recuperación.
- Especificar a qué se dedica la convocatoria oficial de evaluación (y utilizar esta nomenclatura, CONVOCATORIA OFICIAL)
- Nota mínima: sólo en casos excepcionales, nunca en una prueba que no se pueda recuperar, nunca podrá ser mayor de 4. Especificar qué nota se pone en caso de no aprobar la asignatura por no alcanzar la nota mínima en alguna prueba (y matemáticamente se haya sacado más de un 5).

Seleccioneu les tècniques que s'utilitzaran per a avaluar el procés i els resultats d'aprenentatge de l'assignatura.

Tècniques d'avaluació	Quantitat	Pes
Examen oral	0	0,00%
Prova escrita de resposta oberta	3	45,00%
Proves objectives (tipus test)	0	0,00%
Mapa conceptual	0	0,00%
Treball acadèmic	0	0,00%
Preguntes del minut	0	0,00%
Diari	0	0,00%
Portafolis	0	0,00%
Projecte	3	90,00%
Cas	4	40,00%
Observació	0	0,00%
Coavaluació	0	0,00%
Autoavaluació	0	0,00%

El total de pesos de totes les tècniques d'avaluació no ha de superar el 100%, actualment és de (0)%

Informació addicional

El mètode d'avaluació serà el següent:

- 3 proves individuals de resposta oberta sobre els aspectes teòrics i pràctics al final de cada unitat didàctica: 45% de la nota final.
- 3 exercicis teòric-pràctics d'aula al final de cada unitat didàctica sobre una situació plantejada (Cas): 20% de la nota final.
- 3 exercicis pràctics en aula informàtica sobre aspectes de la matèria impartida: 30% de la nota final.
- 1 viatge de pràctiques (Cas): 5% de la nota final.

Per poder aprovar l'assignatura s'ha d'obtenir en les proves individuals de resposta oberta una nota mitjana de 5.

El procediment de recuperació serà el següent:

Els alumnes que no obtinguen una mitjana d'aprovat 5 amb les proves d'avaluació continua podran recuperar l'assignatura amb la realització d'una prova escrita de resposta oberta i exercici pràctic sobre les matèries impartides en la data reservada per a la convocatòria oficial (gener).

2002 caràcters restants.

Com s'hi arriba | Plànols | Contacte
Universitat Politècnica de València © 2013
Tel. (+34) 96 387 70 00 - informacion@upv.es

CAMPUSHABITATSU VLC/CAMPUS



Requisits d'assistència

En aquesta pantalla podem especificar l'absència màxima en percentatge, per a cada una de les activitats.

Es mostra també una caixa de text lliure no editable, amb les recomanacions generals per al seguiment de les activitats presencials, introduïdes des de l'aplicació de Verifica.

UNIVERSITAT POLITÈCNICA DE VALÈNCIA

Intranet | Descripció | Competències | Competències transversals | Coneixements | Unitats didàctiques | Distribució | Avaluació | **Assistència** | Bibliografia | Resum

Assistència

Validar

Assignatura: 13410 - Ordenació del Territori (2017-2018)
Responsable del contingut: [Nom i Cognoms]

Anterior Requisits d'assistència Seguent

Recomanacions generals per al seguiment d'activitats presencials

Indiqueu l'absència màxima requerida per a cada una de les activitats.

Activitat	Absència màxima	Observacions
Teoria Aula	50%	
Teoria Seminari		
Pràctica Aula	0%	Excepte justificades
Pràctica Camp	0%	Excepte justificades
Pràctica Laboratori		
Pràctica Informàtica	0%	Excepte justificades

Anterior Seguent

Com s'hi arriba | Plànols | Contacte
Universitat Politècnica de València © 2013
Tel. (+34) 96 387 70 00 - informacion@upv.es

CAMPUS HABITATSU VLC/CAMPUS

Bibliografia

Aquesta pantalla permet al professor especificar la bibliografia recomanada.

Per a la cerca de bibliografia, es mostra una finestra emergent que ens permet filtrar per títol, autor i ISBN. En prémer el botó de «cercar», es fa una consulta al Polibuscador de la UPV mitjançant un servei web, consulta que pot tardar uns segons depenent de la cadena de text introduïda per a filtrar.

És possible introduir una lectura que no es trobe referenciada des del Polibuscador, per a fer-ho, una vegada es mostra el diàleg per a la cerca de referències, premem el botó de «Cancel·lar» directament en comptes de cercar. Es mostrarà llavors el diàleg per a editar referències el qual ens permetrà introduir les dades corresponents a la lectura sense referenciar.

Amb la llista de bibliografia es permeten diverses accions com ara són editar, eliminar i ordenar (pujar o baixar nivell).

Validar Assignatura: 13410 - Ordenació del Territori (2017-2018)
Responsable del contingut: [Antonio Pérez, Ferrnando Jover](#)

Anterior **Bibliografia** Seguent

Indiqueu una relació de lectures per a l'adequat desenvolupament de l'aprenentatge de l'assignatura, així com per a la seua ampliació

Títol	Autor	Resum Guia	+
Guia para la elaboración de estudios del medio físico : contenido y metodología	España Ministerio de Obras Públicas y Transportes	Si	<input checked="" type="checkbox"/> ↓ ×
Ordenación territorial	Gómez Orea, Domingo	Si	<input checked="" type="checkbox"/> ↑ ↓ ×
Direcctres : Decreto 1/2011 de 13 de enero del Consell.	*	Si	<input checked="" type="checkbox"/> ↑ ↓ ×
Código de Urbanismo de la Comunidad Valenciana	Boletín Oficial del Estado	Si	<input checked="" type="checkbox"/> ↑ ↓ ×
Calidad de vida : visión + contexto : ser el territorio con la mejor calidad de vida del Arco Mediterráneo Europeo	Muñoz Criado, Arámzazu	Si	<input checked="" type="checkbox"/> ↑ ↓ ×
Suelo : objetivo 23 : definir unas pautas racionales y sostenibles de ocupación de suelo	Muñoz Criado, Arámzazu	Si	<input checked="" type="checkbox"/> ↑ ↓ ×
Patrimonio ambiental : objetivo 06 : gestionar de forma integrada y creativa el patrimonio ambiental	Muñoz Criado, Arámzazu	Si	<input checked="" type="checkbox"/> ↑ ↓ ×
La estrategia territorial europea : la percepción comunitaria del uso del territorio	Parejo Navajas, Teresa	Si	<input checked="" type="checkbox"/> ↑ ↓ ×
Sistema de ciudades : objetivo 01 : mantener la diversidad y la vertebración del sistema de ciudades	Conselleria de Infraestructuras, Territorio y Medio Ambiente	Si	<input checked="" type="checkbox"/> ↑ ×

Anterior Seguent

Com s'hi arriba | Plànols | Contacte
Universitat Politècnica de València © 2013
Tel. (+34) 96 387 70 00 - informacion@upv.es

CAMPUSHABITATU VLC/CAMPUS

EXAMEN

És important esmentar que el cercador realitza la cerca per paraules completes, no amb trossos o parts d'una paraula, i d'altra banda, també cal tenir en compte que es limita el nombre de referències recuperades a 200, si el resultat de la cerca aconsegueix aqueix límit, s'adverteix a l'usuari mitjançant un missatge.

Cerca bibliografia Cadena de text a cercar

Títol Autor ISBN

Títol	Autor	ISBN	URL
España al desnudo (1931-2007)	Ramírez, Manuel	9788474909050	Yes a URL
Pablo Ramírez y el libro ilustrado en los años 50-60: imágenes para una renovación [Exposición] Museo Valencia de la Ilustración de la Modernitat - MuVIM, Valencia, 20 de julio - 2 de septiembre 2007	Ramírez, Pablo	9788493511517	Yes a URL
Physique des semi-conducteurs	Ramírez, V	2040120378	Yes a URL
Introducción a la programación: algoritmos y su implementación en VB.NET, C#, Java y C++	Ramírez, Felipe	9789701512807	Yes a URL
La biblia de Dragon Ball	Ramírez, Vicente	9788496121768	Yes a URL

Mostrant registres del 1 al 5 d'un total de 200 registres

Resultats de la cerca, cal pulsar-hi per a afegir a bibliografia

Paginador, permet explorar els resultats

Enllaç al Polibuscador

Afegeix bibliografia

Títol

Autor

URL

ISBN

Resum Guia

S'ha de marcar, si volem que aparega en el resum de la guia

S'ha de pulsar per a afegir a bibliografia recomanada



Resum

Aquesta pantalla mostra un resum del contingut actual de la guia docent, i és l'única accessible una vegada el professor responsable valida la guia.

Es recomana revisar el resum abans de validar la guia ja que una vegada es valida no es pot editar.

The screenshot shows the 'Resum' (Summary) page for the course '13410 - Ordenació del Territori (2017-2018)'. The page is part of the 'Intranet' and includes a navigation menu with options like 'Descripció', 'Competències', 'Competències transversals', 'Coneixements', 'Unitats didàctiques', 'Distribució', 'Avaluació', 'Assistència', 'Bibliografia', and 'Resum'. The 'Resum' page features a 'Validar' button and displays the following information:

- Assignatura:** 13410 - Ordenació del Territori (2017-2018)
- Responsable del contingut:** [Name]
- Index:**
 - Dades de l'assignatura
 - Bibliografia
 - Descripció general de l'assignatura
 - Coneixements recomanats
 - Objectius de l'assignatura
 - Unitats didàctiques
 - Mètode d'ensenyament/aprenentatge
 - Avaluació
 - Requisits d'assistència
- Dades de l'assignatura:**
 - Codi:** 13410
 - Nom:** Ordenació del Territori
 - Crèdits:** 5,00
 - Teoria: 4,00
 - Pràctiques: 2,00
 - Caràcter:** Obligatori
 - Titulació:** 139-Grau en Ciències Ambientals
 - Mòdul:** 6-Conservació, planificació i gestió del medi natural, urbà i rural
 - Matèria:** 19-Ordenació del territori, paisatgisme i riscos



Universitat Politècnica de València

Itinerari | Descripció | Competències | Competències transversals | Coneixements | Unitats didàctiques | Distribució | Avaluació | Assistència | Bibliografia | **Resum**

Assignatura: 13410 - Ordenació del Territori (2017-2018)
Responsable del contingut: [Rafael Barrio, Rafael Barrio](#)

Resum

Índex

- Dades de l'assignatura
- Bibliografia
- Descripció general de l'assignatura
- Coneixements recomanats
- Objectius de l'assignatura
- Unitats didàctiques
- Mètode d'ensenyament/aprenentatge
- Avaluació
- Requisits d'assistència

Dades de l'assignatura

Codi: 13410
Nom: Ordenació del Territori
Crèdits: 6,00
-Teoria: 4,50
-Pràctiques: 2,00
Caràcter: Obligatori
Titulació: DPT d'Enginyeria en Ciències Ambientals
Mòdul: 6-Conservació, planificació i gestió del medi natural, urbà i rural
Màster: 16-Ordenació del territori, paisatgisme i recreació
Centre: ESCOLA POLITÈCNICA SUPERIOR DE GANDIA
Coordinador: Ramiro Rivas, Francisco Javier
Departament: URBANISME

Bibliografia

- Guia para la elaboración de estudios del medio físico... contenido y metodología (Espanya Ministerio de Obras Públicas y Transportes)
- Ordenación territorial (Gómez Ortega, Domingo)
- Directrices... Decreto 1/2011, de 12 de mayo del Consell (*)
- Código de Urbanismo de la Comunidad Valenciana (Boletín Oficial del Estado)
- Calidad de vida... según el control de la calidad de vida del Área Metropolitana Europea (Muñoz Criado, Aranzazu)
- Suelo... objetivo 23... definir unas reglas racionales y sostenibles de ocupación de suelo (Muñoz Criado, Aranzazu)
- Paisaje ambiental... objetivo 16... gestionar de forma integrada y creativa el patrimonio ambiental (Muñoz Criado, Aranzazu)
- La estrategia territorial europea... la recuperación económica del uso del territorio (Pardo Navas, Teresa)
- Sistema de ciudades... objetivo 11... mantener la diversidad y la vertebración del sistema de ciudades (Comissió de Infraestructures, Territori i Medi Ambient)

Descripció general de l'assignatura

El concepte i les metodologies de ordenació del territori. Anàlisi i diagnòstic del sistema territorial. El marc legal, administratiu i institucional de la intervenció territorial i ambiental. El model territorial i l'elaboració de plans territorials i urbanístics. La gestió territorial, urbanística i ambiental.

Coneixements recomanats

- 10074 - Medi ambient i Societat
- 10075 - Economia i política ambiental
- 10076 - Direcció ambiental i administració pública
- 10090 - Cartografia, SIG i Teledetecció
- 10093 - Elaboració i gestió de plans i projectes
- 12893 - Gestió i Conservació de Recursos Biològics
- 12894 - Gestió d'Espais Naturals i Desenvolupament Rural

Objectius de l'assignatura

Competències
44E3 Formular i aplicar els aspectes ambientals en l'elaboració dels instruments d'ordenació territorial, urbanística i paisatgística.

Competències transversals
(89) Presentar crític
Activitats exercicis relacionades amb l'adquisició de la competència
- Estudi de casos. Redacció d'informes.
Descripció detallada de les activitats:
- Estudi de casos reals a les pràctiques d'aula, d'aula informàtica i camp. Redacció d'informes sobre els casos reals tractats.
- Casos d'avaluació
- Casos. es valorarà la capacitat de plantejar crítiques i de plantejar alternatives- Informes escrits individuals. es valorarà la capacitat d'argumentar per escrit les crítiques.

Unitats didàctiques

1. INTRODUCCIÓ A L'ORDENACIÓ DEL TERRITORI: OBJECTES, CONCEPTES, MÈTODES I COMPONENTS

2. ANÀLISI I DIAGNÒSTIC DEL SISTEMA TERRITORIAL

1. La infraestructura Verda del Territori.
2. La valoració del medi físic i territorial. L'aportació territorial als usos urbanístics.
3. Control de la població i el sistema de ciutats.
4. El sistema econòmic: la xarxa de connexió; estructura productiva, infraestructures i equipaments.
5. El marc legal institucional. Organització administrativa i les afecions territorials.

3. EL PROCÉS DE PLANIFICACIÓ, EL MODEL TERRITORIAL I L'ELABORACIÓ DE PLANS I PROGRAMAES

1. Els instruments d'ordenació del territori.
2. Els plans urbanístics.
3. La planificació sectorial.
4. El model territorial i la imatge objectiu.
5. La classificació i qualificació urbanística. El Règim del Sòl No Urbanitzable.

4. LA GESTIÓ TERRITORIAL I URBANÍSTICA.

1. Organització territorial en Espanya. La distribució de competències.
2. Estándards urbanístics i normalització de determinacions urbanístiques.
3. Programació i execució de l'actuació urbanística.
4. La gestió urbanística municipal.
5. La disciplina urbanística municipal.

Mètode d'ensenyament/aprenentatge

Unitats didàctiques	TA	PI	PC	EVA	Treball presentat	Treball no presentat	Total d'hores
1. INTRODUCCIÓ A L'ORDENACIÓ DEL TERRITORI: OBJECTES, CONCEPTES, MÈTODES I COMPONENTS	10,00	00,00	00,00	00,00	10,00	00,00	10,00
2. ANÀLISI I DIAGNÒSTIC DEL SISTEMA TERRITORIAL	14,00	10,00	00,00	01,00	25,00	40,00	65,00
3. EL PROCÉS DE PLANIFICACIÓ, EL MODEL TERRITORIAL I L'ELABORACIÓ DE PLANS I PROGRAMAES	14,00	06,00	04,00	01,00	25,00	40,00	65,00
4. LA GESTIÓ TERRITORIAL I URBANÍSTICA	10,00	00,00	00,00	01,00	11,00	25,00	36,00
Total d'hores:	48,00	16,00	04,00	03,00	71,00	110,00	181,00

Avaluació

El mètode d'avaluació serà el següent:
 -3 proves individuals de resposta oberta sobre els aspectes tècnics i pràctics al final de cada unitat didàctica: 45% de la nota final.
 -3 exercicis tècnico-pràctics d'aula al final de cada unitat didàctica sobre una situació plantejada (Cas): 20% de la nota final.
 -3 exercicis pràctics en aula informàtica sobre aspectes de la matèria impartida: 30% de la nota final.
 -1 viatge de pràctiques (Cas): 5% de la nota final.
 Per poder aprovar l'assignatura s'ha obtingut en les proves individuals de resposta oberta una nota mitjana de 5.

El procediment de recuperació serà el següent:
 Els alumnes que no obtinguen una mitjana d'aprovar 5 amb les proves d'avaluació continua podran recuperar l'assignatura amb la realització d'una prova escrita de resposta oberta i exercici pràctic sobre les matèries impartides en la data reservada per a la convocatòria oficial (gener).

Avaluació alternativa per als alumnes amb dispensa: podran presentar-se a la convocatòria oficial de gener i examinar-se de les matèries tècniques i pràctiques de l'assignatura.

Nom	Descripció	Quantitat	Pes
Prova escrita de resposta oberta	Prova cronometrada, efectuada sota control, en la qual l'alumne construeix la seva resposta. Se li pot concedir o no el dret a consultar material de suport.	3	45,00%
Projecte	Es una estratègia didàctica en la qual els estudiants desenvolupen un producte nou i únic mitjançant la realització d'una sèrie de tasques i hàbitats de recerca.	3	30,00%
Cas	Suposa l'anàlisi i la resolució d'una situació plantejada que presenta problemes de solució múltiple, a través de la reflexió i el diàleg per a un aprenentatge grupal, integrat i significatiu.	4	20,00%

Requisits d'assistència

Activitat	Assistència mínima	Observacions
Teoria Aula	50%	
Pràctica Aula	0%	Excepció justificades
Pràctica Camp	0%	Excepció justificades
Pràctica Informàtica	0%	Excepció justificades

Com 27a unitat | Plans i Contacte
 Universitat Politècnica de València © 2013
 Tel: +34 96 387 79 00 - informacion@upv.es



Validació de la guia

Una vegada el professor responsable de la guia decideix que tot està correcte, ha de validar la guia prement el botó corresponent que apareix en qualsevol de les pantalles.

S'ha de tenir en compte que, una vegada validada, no es permet modificar-la, ni tan sols al professor responsable. Si fera falta editar-la, haurà de ser el departament qui invalide la guia per a tornar a l'estat anterior i permetre de nou la modificació.

The screenshot shows a web interface for course management. At the top, there is a navigation menu with items like 'Intranet', 'Descripció', 'Competències', etc. The main content area is titled 'Descripció general de l'assignatura' and includes a 'Validar' button. A modal dialog box is displayed in the center, containing a warning message: 'Una vegada valideu, no tindreu accés a modificar la guia a menys que el departament la rebutge (desvalide). N'esteu segurs?' with 'Sí' and 'No' options. The background text describes the course '13410 - Ordenació del Territori (2017-2018)' and its contribution to the degree profile.



Si s'hi detecta algun error, es mostrarà un missatge indicant-ho, i no es procedirà a la validació.

The screenshot shows the 'Descripció' (Description) page for the course '13410 - Ordenació del Territori (2017-2018)'. The page header includes the university logo and navigation links like 'Intranet', 'Descripció', 'Competències', etc. A yellow box at the top identifies the course and its coordinator. A red error message states: 'Els pesos d'avaluació han de sumar 100' (Evaluation weights must sum to 100). The main content area contains a text box with the course description: 'Contribució de l'assignatura al perfil de la titulació. El concepte i les metodologies de l'ordenació del territori. Anàlisi i diagnòstic del sistema territorial. El marc legal, administratiu i institucional de la intervenció territorial i ambiental. El model territorial i l'elaboració de plans territorials i urbanístics. La gestió territorial, urbanística i ambiental.' Below the text box, it indicates '3685 caràcters restants'. A 'Següent' (Next) button is visible at the bottom right of the text area.

Quan la validació és correcta, es mostra un missatge de confirmació:

The screenshot shows the 'Resum' (Summary) page for the same course. A blue confirmation message states: 'La validació s'ha fet correctament' (Validation was successful). Below the message is a table of contents (Index) with the following items: 'Dades de l'assignatura', 'Bibliografia', 'Descripció general de l'assignatura', 'Coneixements recomanats', 'Objectius de l'assignatura', 'Unitats didàctiques', 'Mètode d'ensenyament-aprenentatge', 'Avaluació', and 'Requisits d'assistència'. Below the index is a section titled 'Dades de l'assignatura' (Course Data) with the following details: 'Codi: 13410', 'Nom: Ordenació del Territori', 'Crèdits: 6,00', '—Teoria: 4,00', '—Pràctiques: 2,00', 'Caràcter: Obligatori', 'Titulació: 139-Grau en Ciències Ambientals', 'Mòdul: 6-Conservació, planificació i gestió del medi natural, urbà i rural', 'Màteria: 19-Ordenació del territori, paisatgisme i riscos', 'Centre: ESCOLA POLITÈCNICA SUPERIOR DE GANDIA', and 'Coordinador: Ramírez Rivas, Francisco Javier'.



Nova guia docent

Quan s'introdueix una guia docent per primera vegada, és a dir, quan no hi ha guia docent per a l'assignatura en cursos anteriors, l'aplicació ens presentarà una pantalla inicial en la qual se sol·licita triar l'idioma de referència de la guia. Una vegada seleccionat, la interfície de l'aplicació canviarà a l'idioma triat, i els continguts s'hauran d'introduir també en l'idioma seleccionat.

Nota: L'idioma de referència no es podrà canviar.

UNIVERSITAT POLITÈCNICA DE VALÈNCIA

Selección idioma

Guía docente UPV - 2017-2018

Seleccione el idioma en el que introducirá la información de la asignatura. Una vez seleccionado, no podrá cambiarlo.
Choose a language to insert the subject's data. Once you have chosen a language, you will not be able to change it.
Selecioneu l'idioma en què introduireu la informació de l'assignatura. Una vegada seleccionat, no podreu canviar-lo.

Español, Valencian, English

Cómo llegar | Planos | Contacto
Universitat Politècnica de València © 2013
Tel. (+34) 96 387 70 00 · informacion@upv.es

CAMPUS HABITATU VLC/CAMPUS



Guia docent de procediment abreujat

Hi ha guies docents que s'estableixen com de procediment abreujat des de Verifica, de manera que el contingut de la guia es manté del curs anterior. L'aplicació no deixa en aquests casos editar la guia, sinó únicament validar-la, cosa que evita que patisca cap modificació.

UNIVERSITAT POLITÈCNICA DE VALÈNCIA

[Validar](#) **Assignatura:** 13377 - Matemàtiques 2 (2017-2018)

L'ERT ha definit aquesta assignatura de procediment abreujat. Si hi esteu d'acord, valideu-la. En cas contrari, heu de sol·licitar a l'ERT que elimine el procediment abreujat per a fer canvis en aquesta assignatura.

Resum

Index -

- [Dades de l'assignatura](#)
- [Bibliografia](#)
- [Descripció general de l'assignatura](#)
- [Coneixements recomanats](#)
- [Objectius de l'assignatura](#)
- [Unitats didàctiques](#)
- [Mètode d'ensenyament-aprenentatge](#)
- [Avaluació](#)
- [Requisits d'assistència](#)

Dades de l'assignatura -

Codi: 13377
Nom: Matemàtiques 2
Crèdits: 6,00
-Teoria: 3,00
-Pràctiques: 3,00
Caràcter: Formació Bàsica
Titulació: 178-Grau en Fonaments de l'Arquitectura
Mòdul: 2-Propedeuàtic
Màteria: 3-Matemàtiques
Centre: ETS D'ARQUITECTURA